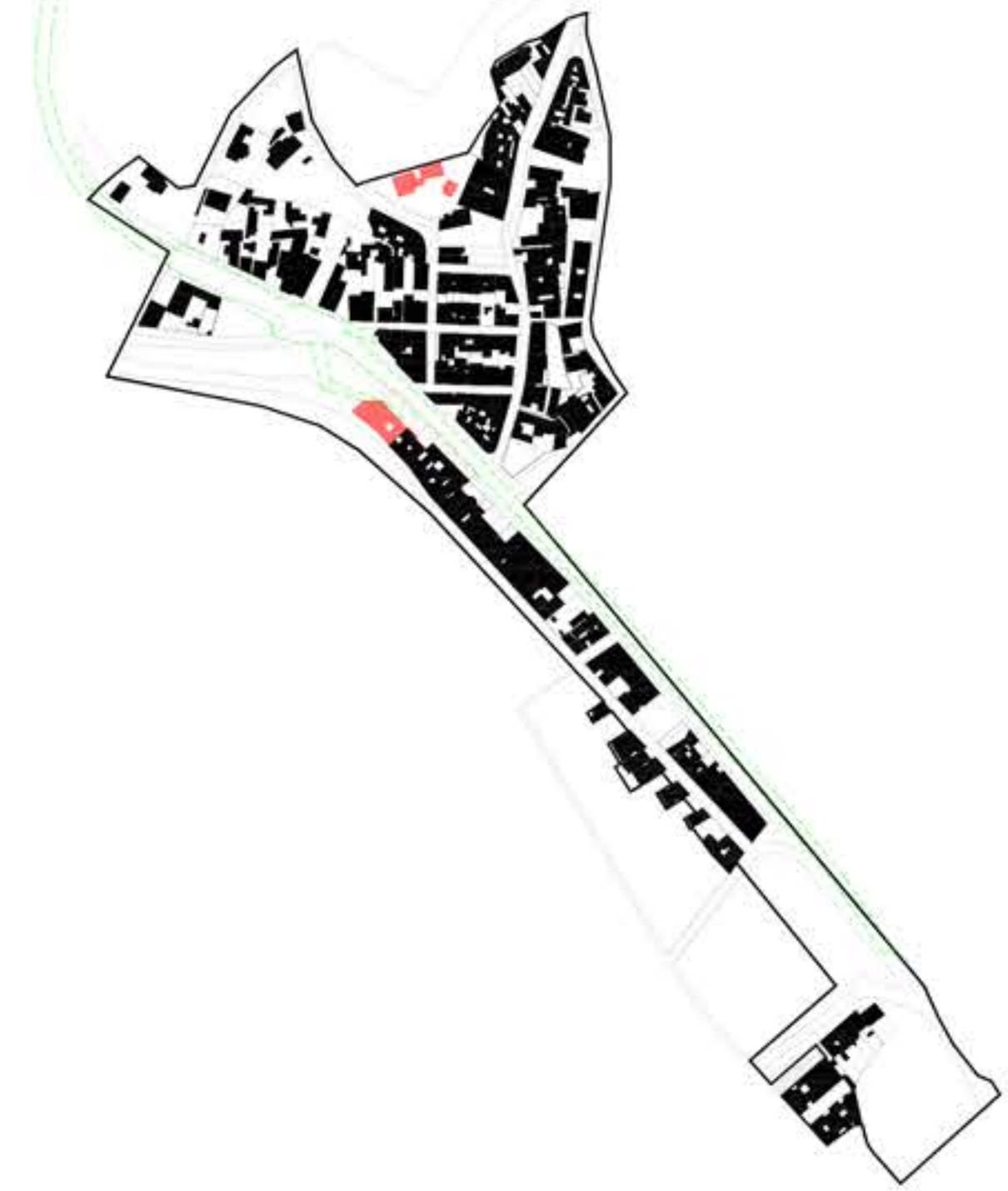
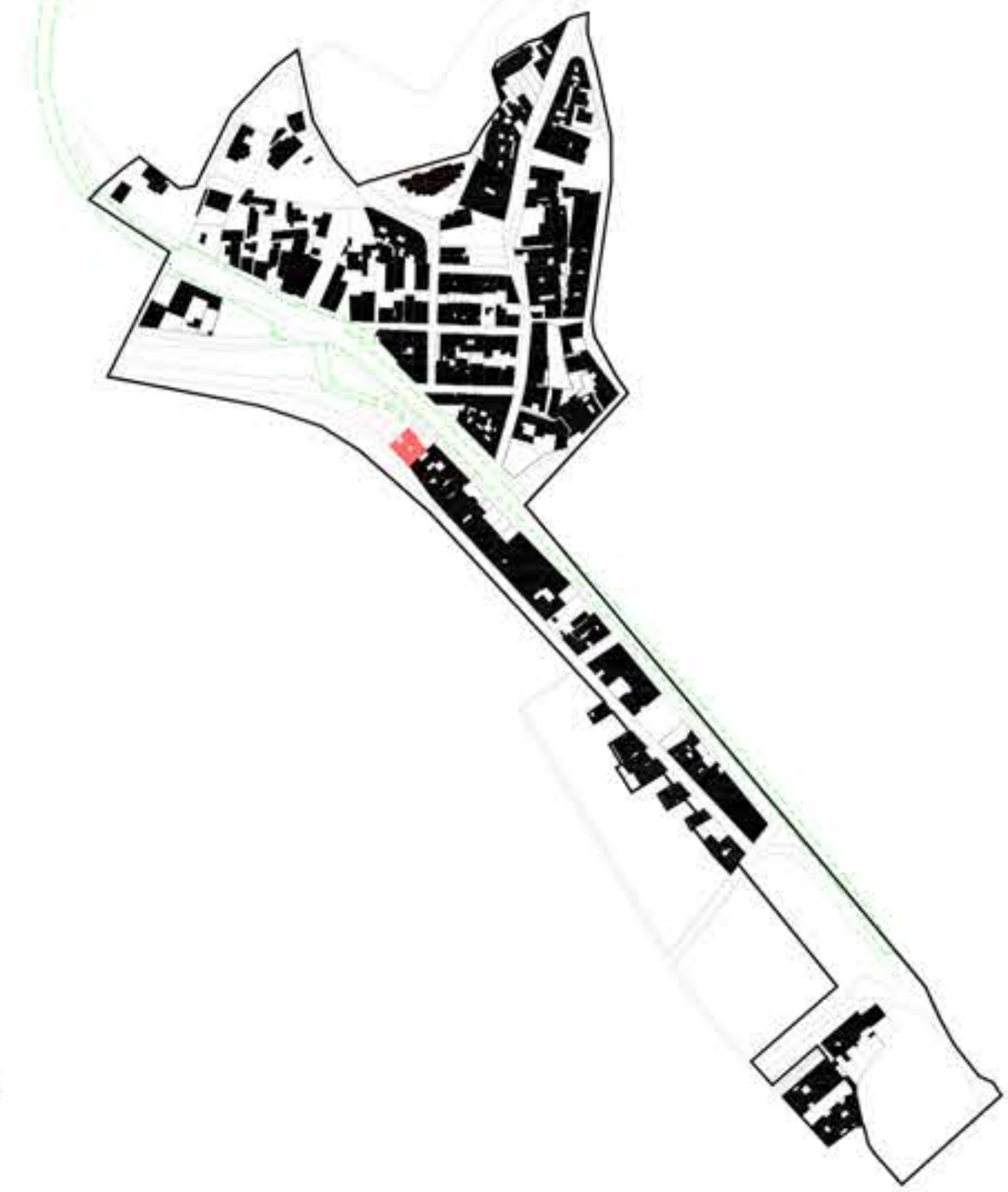


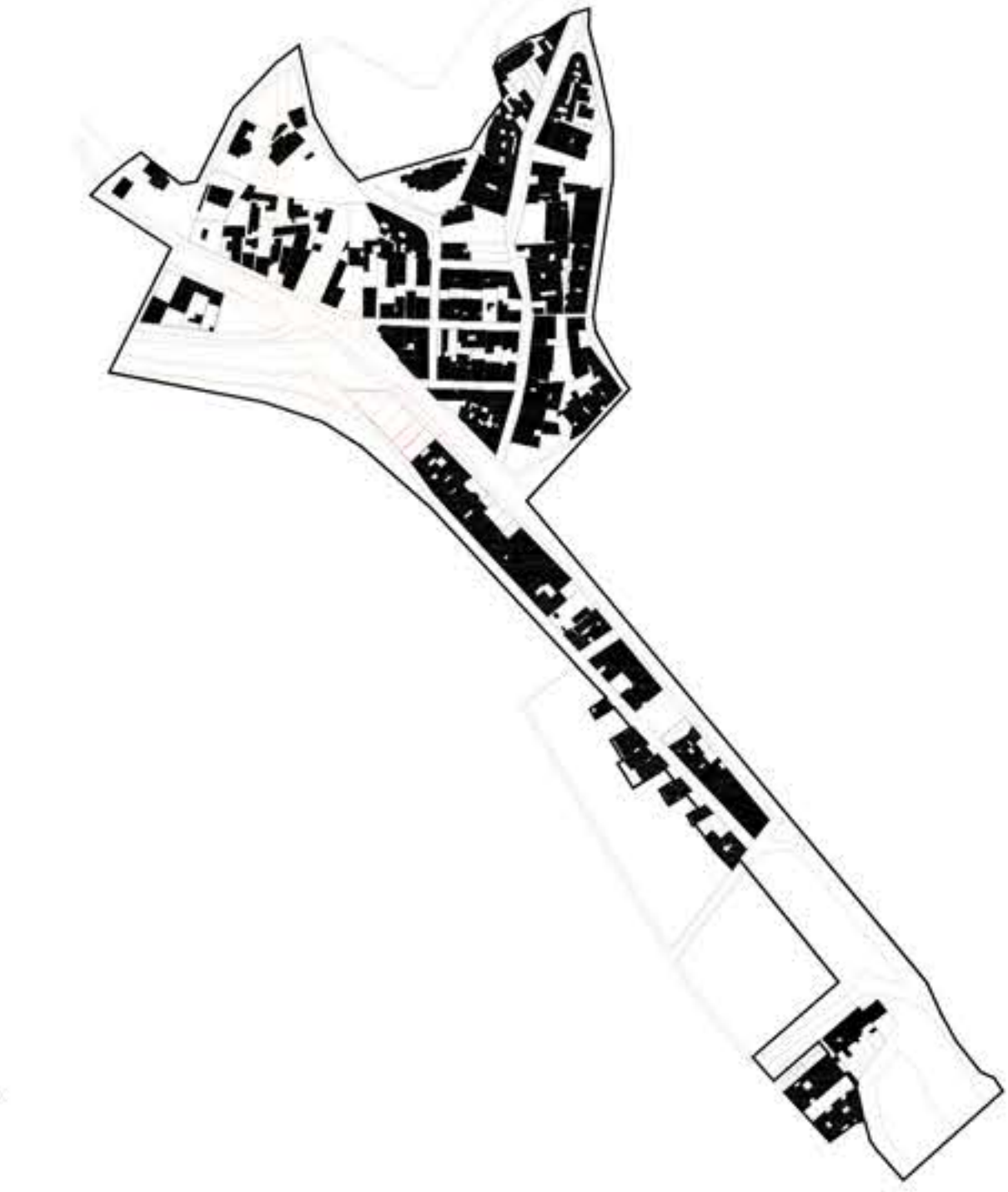
**1976 afectació PGM**(PLA GENERAL METROPOLITÀ) el barri queda afectat per el PGM que preveu la construcció de a via 0 creuant el nucli antic de Vallcarca. Aquest marc legal i urbanístic provoca una degradació social, econòmica i mediambiental del barri. 1985 arriba el Metro a Vallcarca.



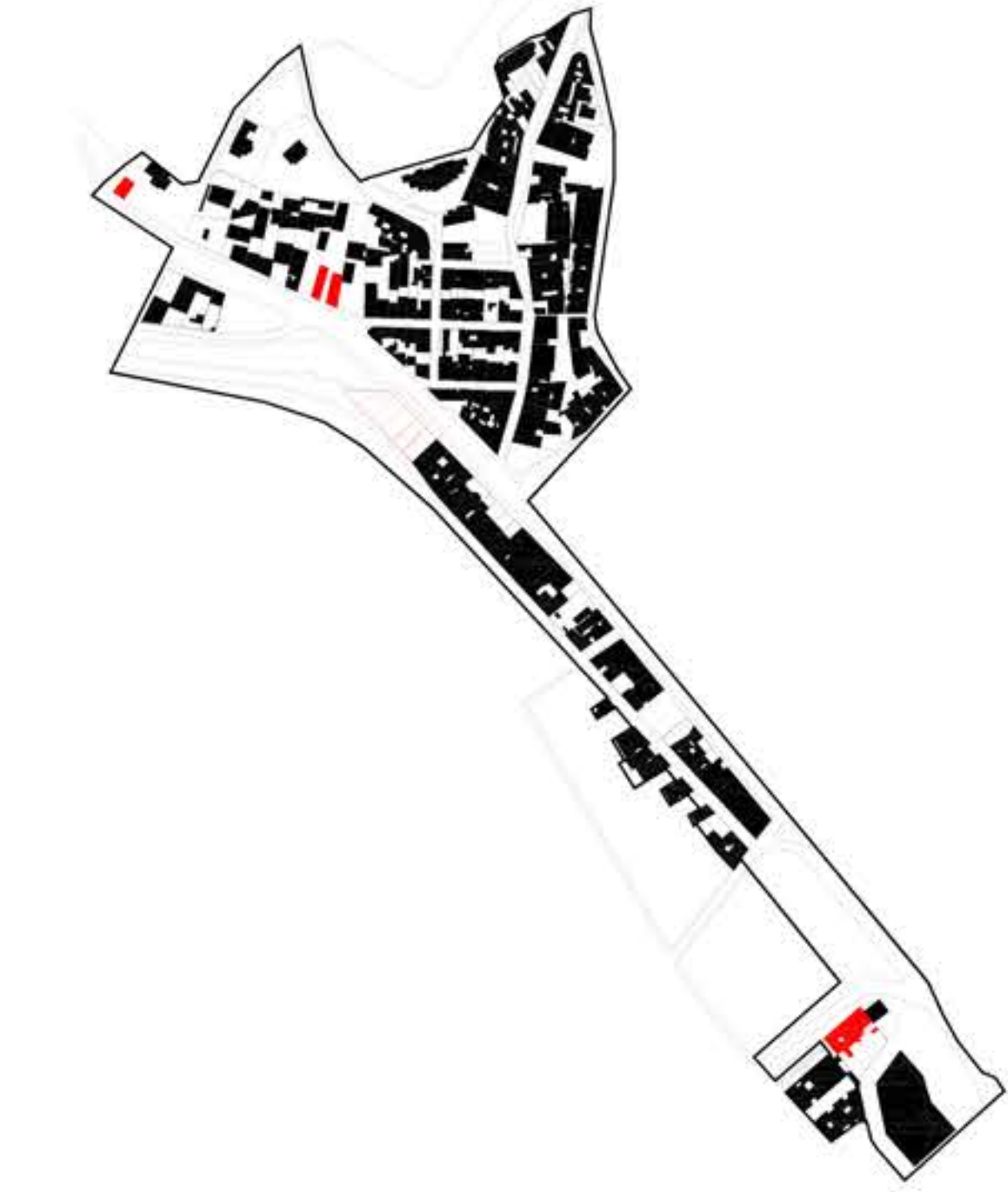
**1997** degut a l'afectació del PGM, tota la zona passa a ser immobilitzada: no es donen permisos per arreglar façanes i es deneguen les peticions dels veïns. Al seu torn desapareixen cases del carrer Bèquer i de l'Avinguda Hospital Militar.



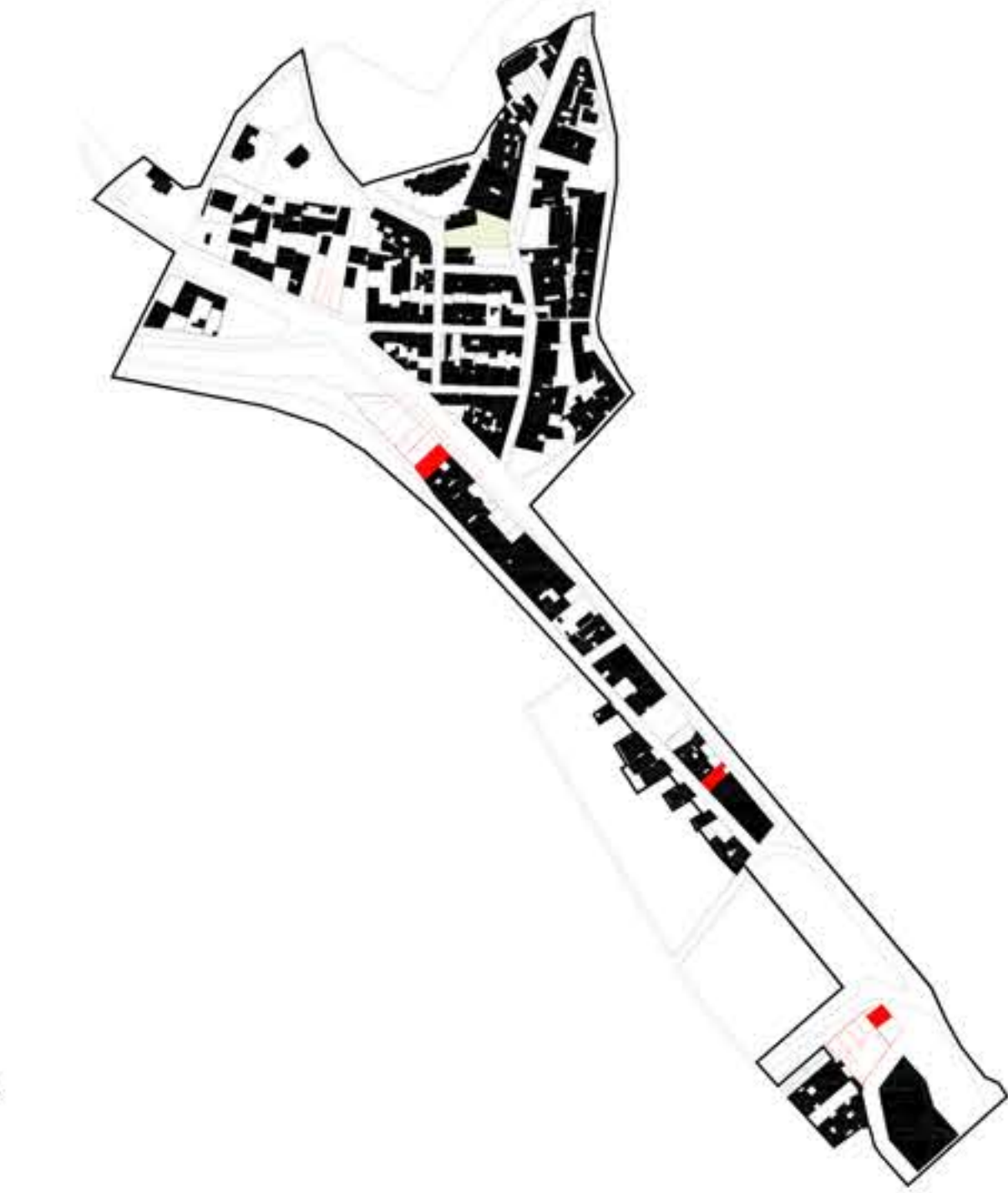
**2003** Modificació del PGM 2002 MPG 2002 S'aprova l' MPG 2002 amb la connivència de promotors immobiliaris privats i la complicitat dels diferents grups polítics municipals. Aquesta modificació preveu la construcció de dos vials, en sentit nord i sud que obliguen a enderrocar cases baixes amb jardí, sobretot a la zona de sota del viaducte fins a la sortida del metro.



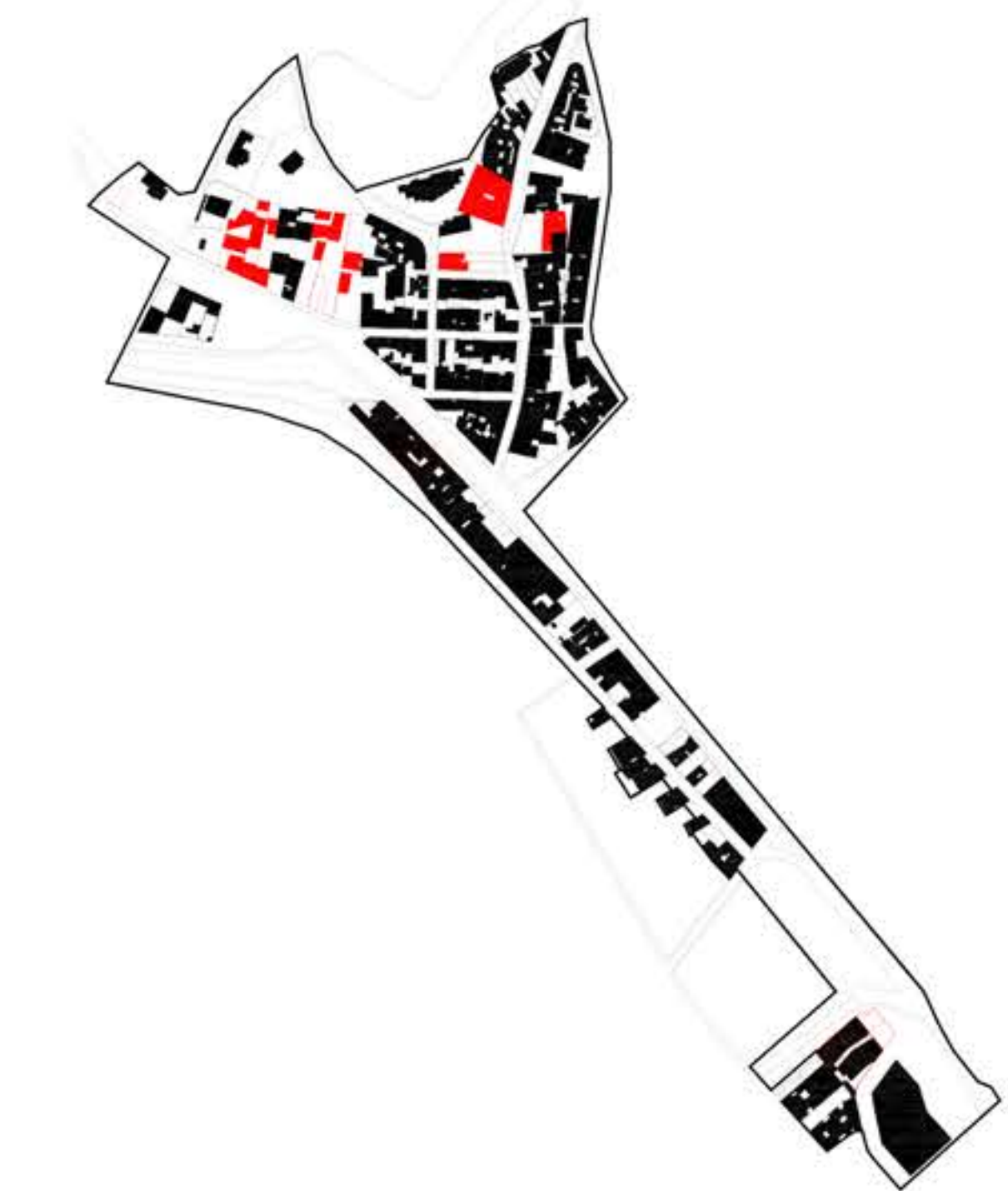
**2004** S'enderroquen espais emblemàtics com el Manantial de "La Nina" i cases de la tipologia característica del barri a l'Avinguda Hospital Militar i a la zona del carrer Velázquez al costat de la nova biblioteca Jaume Fuster.



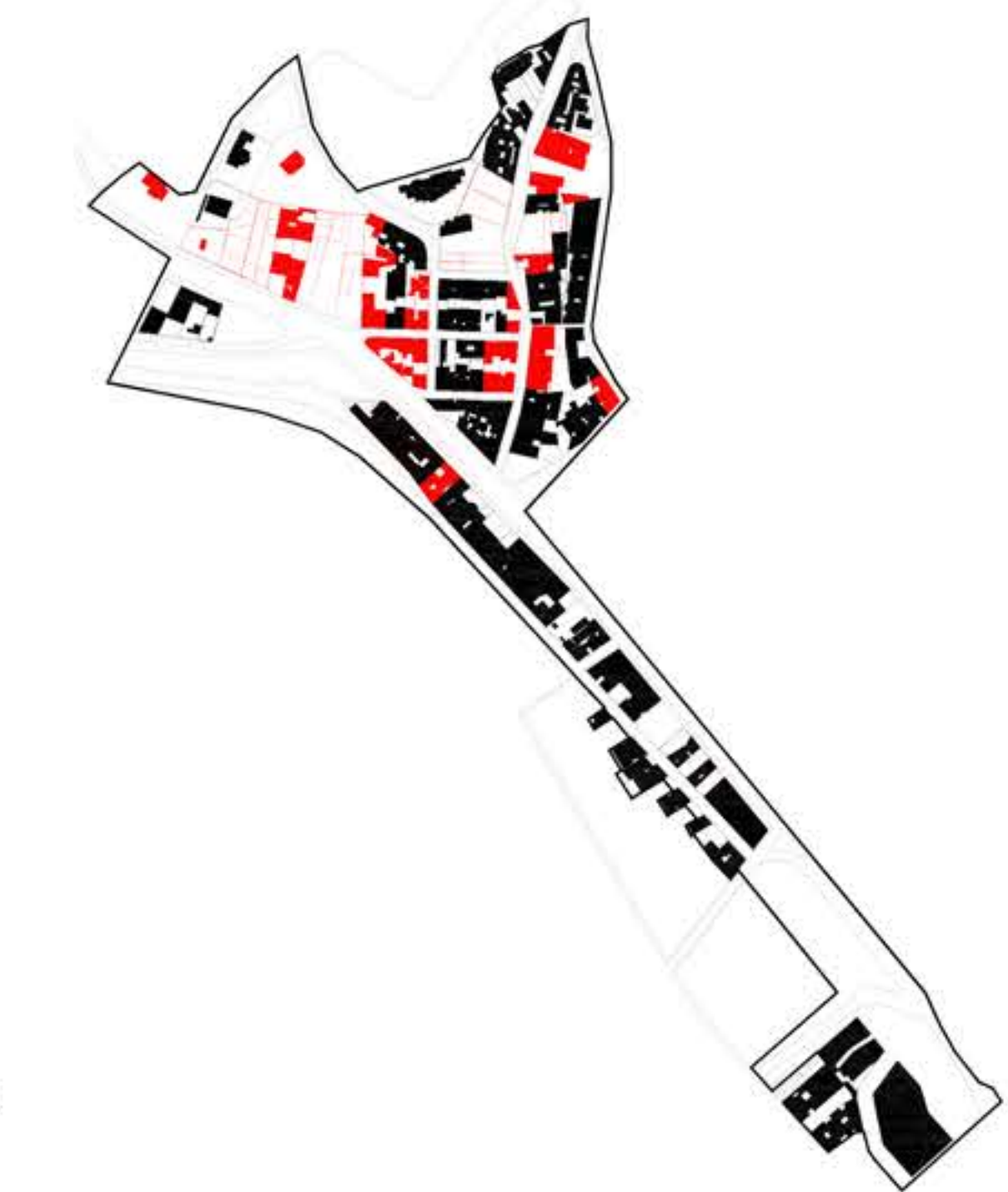
**2006** Continuen els enderrocs, en aquest cas 3 edificis de l'Avinguda Hospital Militar, un d'ells l'Ateneu Popular de Vallcarca. Al solar on ara hi ha l'actual plaça de la Farigola s'aprofita l'aigua de pous per un primer hort comunitari.



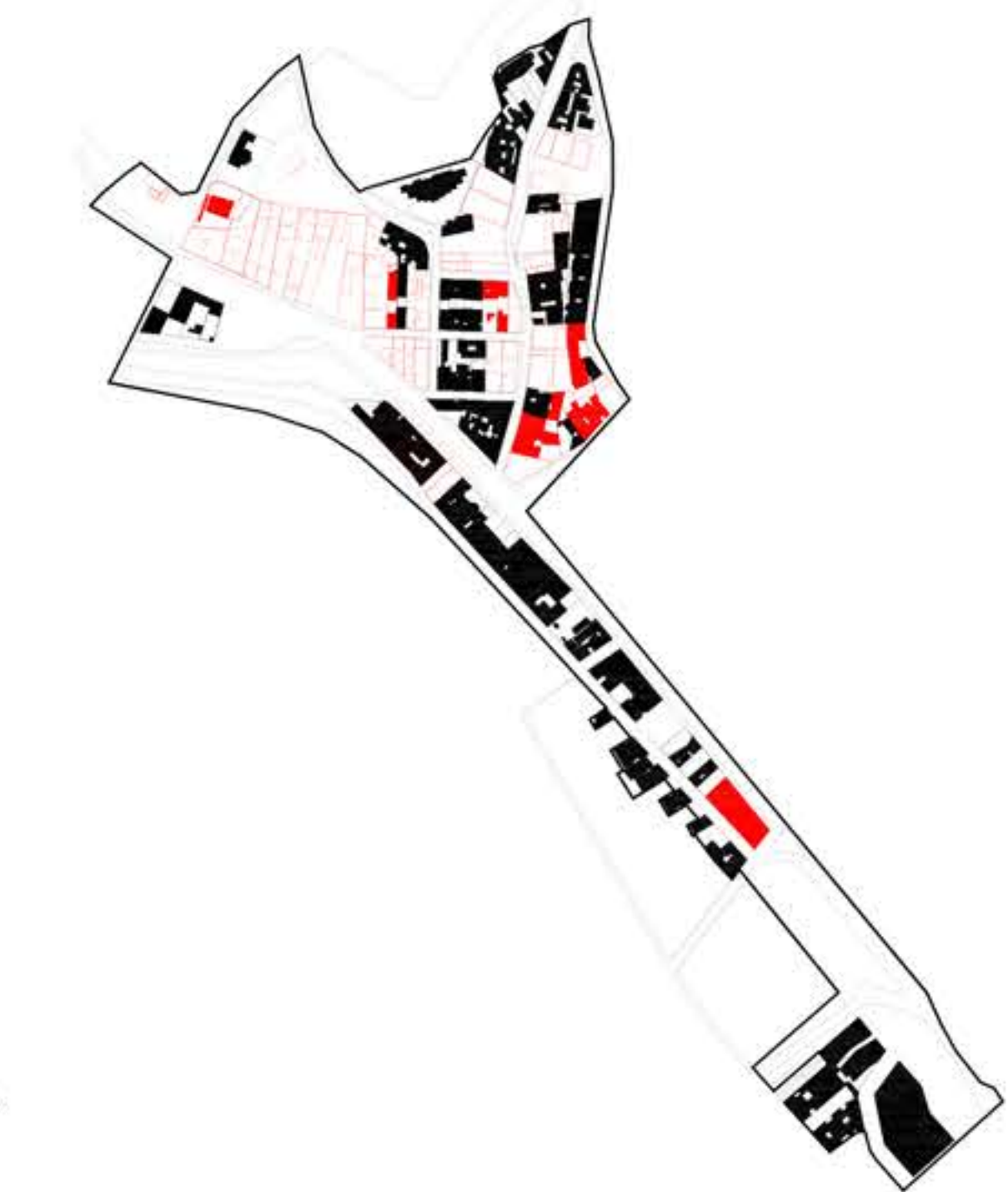
**2008** Escalada d'enderrocs. Cauen bona part dels habitatges de sota del viaducte, carrers de Farigola i Calendau. Es construeixen nous edificis d'alta densitat com el del costat de la biblioteca de Lesseps o el bloc d'Avda. Hospital Militar on es realitgen part dels veïns afectats. Els nous edificis representen el nou model urbanístic imposat.



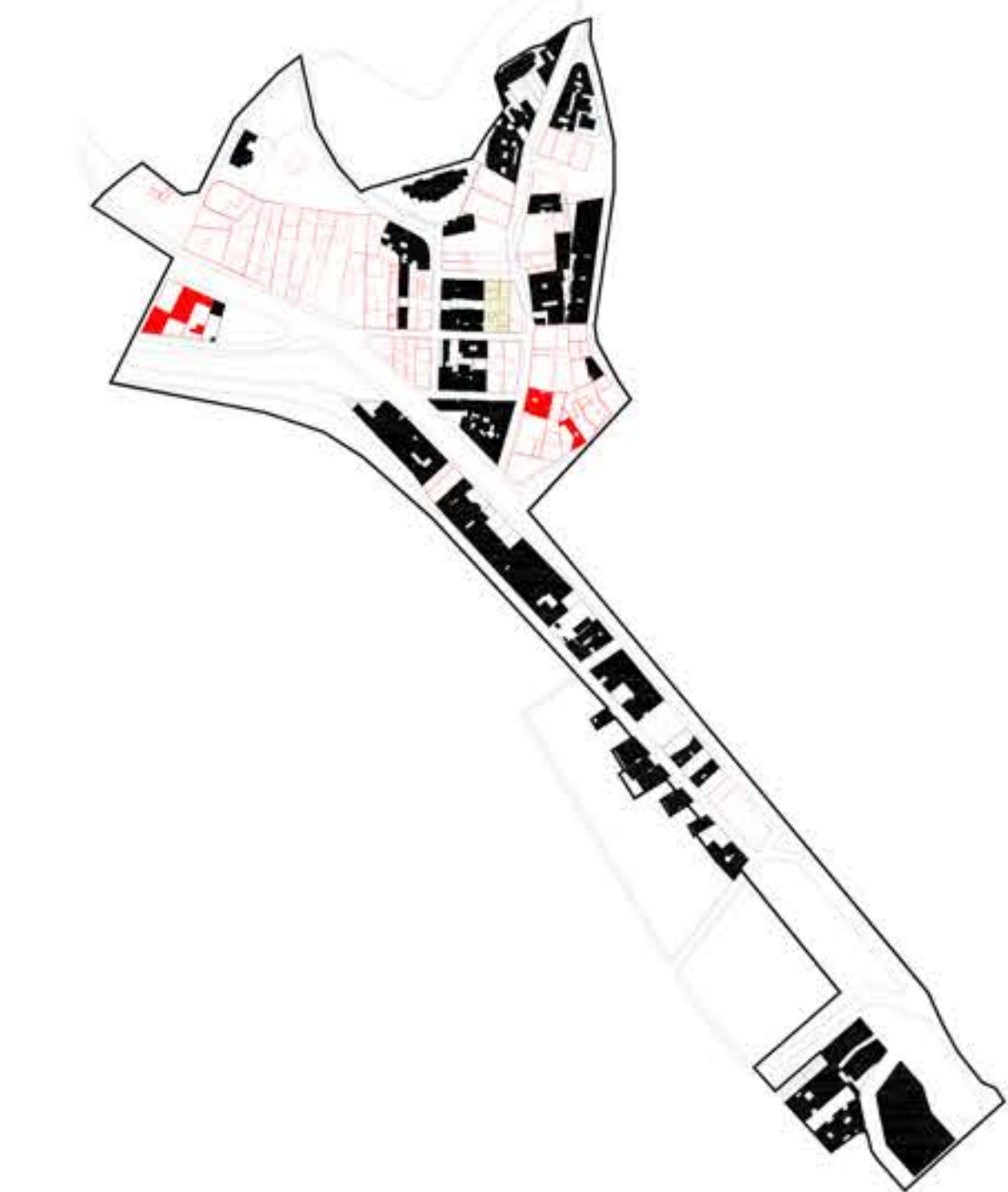
**2009** Època de destrucció massiva a la zona del nucli antic del barri. Especialment al carrer Farigola, carrer Argentera i carrer Cambrils on fins i tot es fa caure una illa de cases sencera davant la sortida del metro.



**2010** En aquest període el pla avança i segueix executant enderrocs al carrer Medes, carrer Argentera, carrer Farigola, la casa adjacent a l'edifici "el Consulat" i un altre edifici emblemàtic com La Casita Blanca.



**2012** S'enderroquen cases del carrer Gomis, dues de les 3 cases que queden a l'illa entre carrer Medes, Farigola i Mare de Déu del Coll. A mitjans d'any es recuperen dos solars abandonats del carrer Argentera amb Farigola per fer-ne un segon hort comunitari.



**2014** Com a principals transformacions físiques del barri es consolida la plaça Farigola com a espai comunitari autoconstruït pel veïnat. Paral·lelament l'ajuntament adequa una pista de bàsquet i un hort a l'Avinguda Vallcarca.

